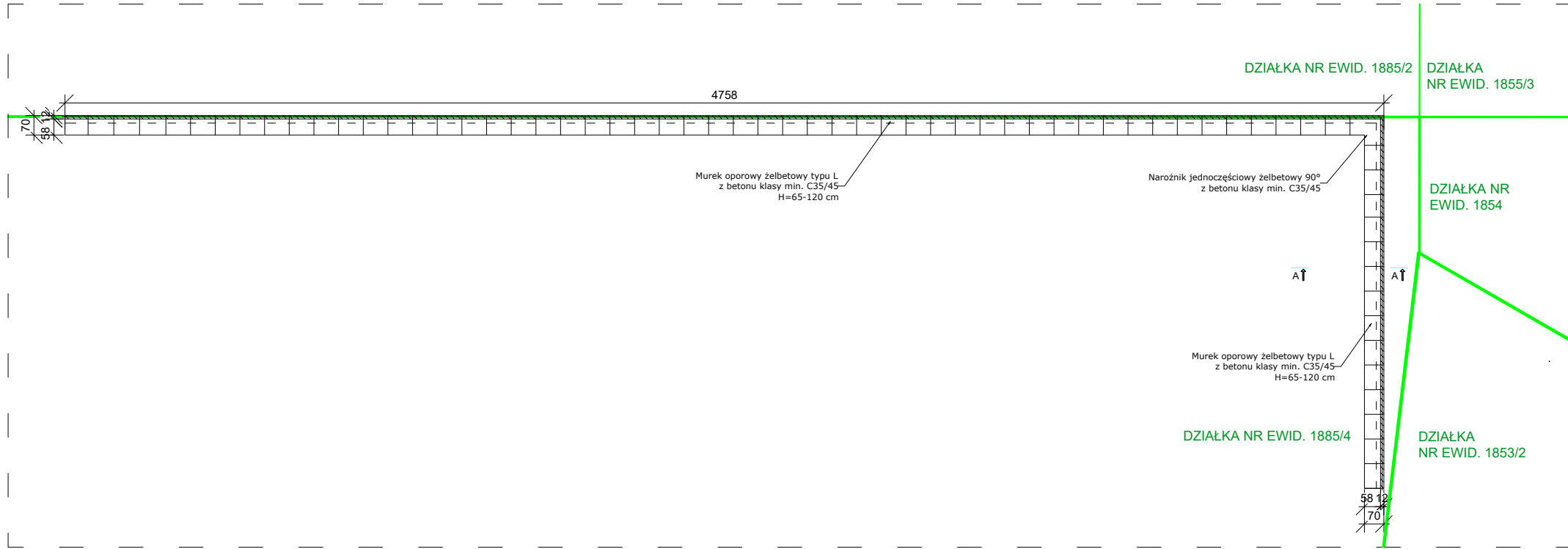
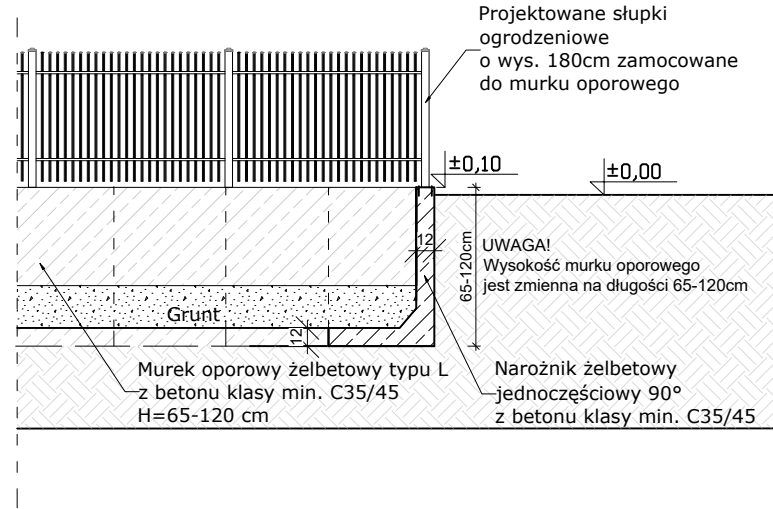


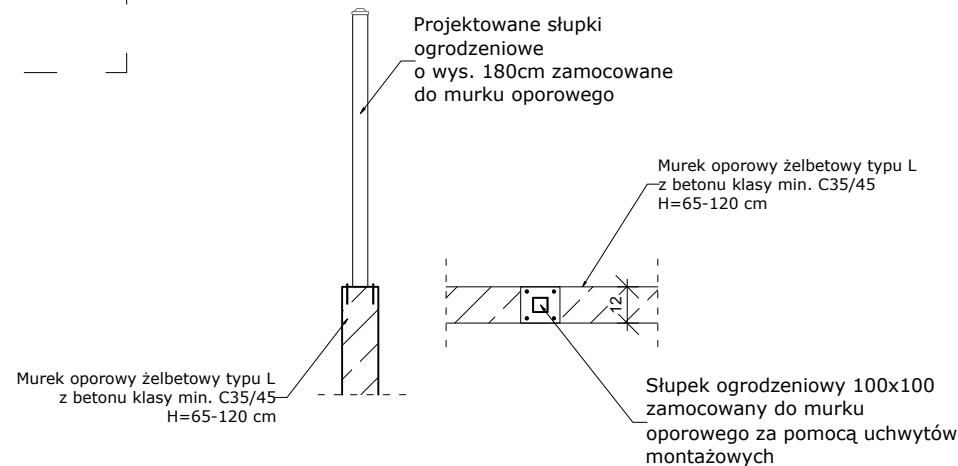
LOKALIZACJA MURKU OPOROWEGO WZGLĘDEM GRANIC SKALA 1:50



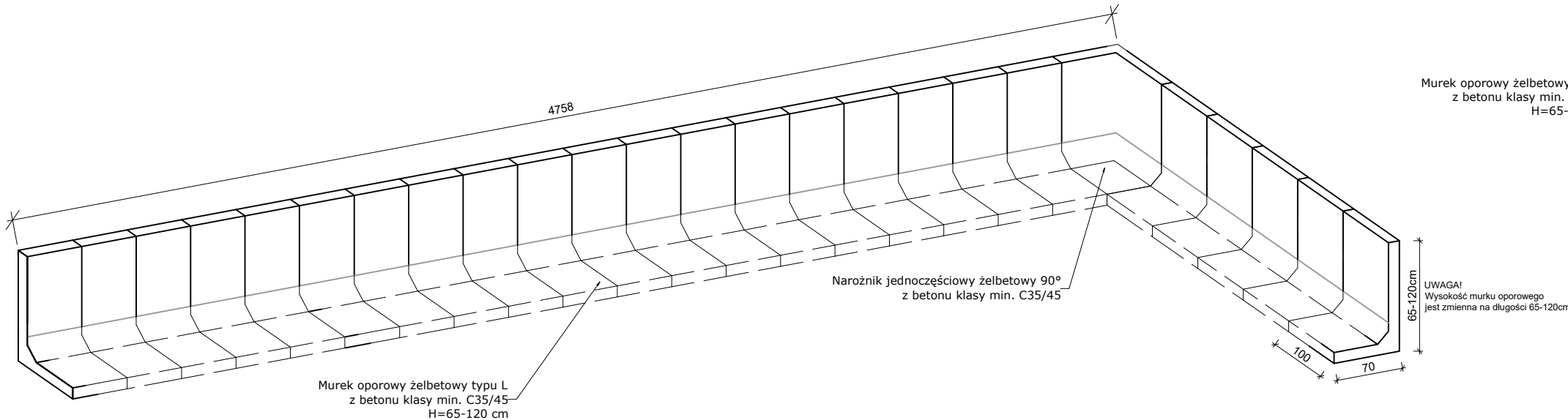
SCHEMAT A-A



MOCOWANIE SŁUPKA



SCHEMAT MURKU OPOROWEGO



- UWAGI:
- WSZYSTKIE WYMIARY NALEŻY SPRAWDZIĆ NA BUDOWIE
 - W PRZYPADKU NIEJASNOŚCI KONTAKTOWAĆ SIĘ Z NADZOREM AUTORSKIM CELEM ROZWIĄZANIA WĄTPLIWOŚCI LUB WPROWADZENIA WŁAŚCIWEGO ROZWIĄZANIA
 - WSZYSTKIE POŁĄCZENIA DYLATACYJNE USZCZELNIAĆ ZGODNIE Z PW ARCHITEKTURY.
 - RYСУNEK ROZPATRYWAĆ ŁĄCZNIE Z RYSUNKAMI ARCHITEKTURY ORAZ RYS. POZOSTAŁYCH BRANŻ. W PRZYPADKU NIEZGODNOŚCI NALEŻY KONTAKTOWAĆ SIĘ Z PROJEKTANTEM.

Funkcja i specjalność	Imię i nazwisko	Numer uprawnień	Podpis
Projektant architekt	mgr inż. arch. Marcin Ciszewski	20/99	
Sprawdzający architekt	mgr inż. arch. Rafał Ciszewski	276/94	
Projektant konstrukcji	inż. Grzegorz Sikora	SLK/4234/POOK/12	
Sprawdzający konstrukcji	mgr inż. Łukasz Leszczyński	SLK/4233/POOK/12	
Opracowanie	mgr inż. Paweł Chorabik inż. Anna Talaga		
Kategoria obiektu budowlanego: Kat. bud. obiektu XVI, VIII		Faza projektu: Projekt techniczny	Numer projektu: 58/2022
Przedmiot opracowania: Zmiana sposobu użytkowania budynku usługowego wraz z termomodernizacją i przebudową oraz niezbędną infrastrukturą techniczną w ramach zadania pn. "Adaptacja poprzez przebudowę i termomodernizację budynku na remizę strażacką dla potrzeb OSP Niegowa"		Autor: BIURO PROJEKTOWE PROFI ul. Pułaskiego 7/408 42-300 Myszków tel: +48 606-851-507 tel: +48 664-476-586 tel: +48 34-315-75-71 www.profinmyszkow.com	
Adres inwestycji: obręb: 0013 Niegowa jedn. ewid.: 2400903 2 Niegowa działki nr ewid.: 1884/4, 1885/4		Inwestor: Gmina Niegowa ul. Sobieskiego 1 42-320 Niegowa	Skala: 1:100 Data: 11.05.22
Nazwa rysunku: Schemat murku oporowego		Numer rysunku: PT_K_19	